

工事だより：H29.12月号 九州新幹線の建設発生土を活用した企業立地用地整備に係る田中町地内造成工事について 【鉄道・運輸機構】

関係者の皆様、平素より造成工事に対してご理解とご協力を頂き、誠にありがとうございます。

「工事だより」H29.12月号を発行いたします。前号の10月号においては、10月以降の工事予定及び残土搬入予定についてご報告させて頂きました。

造成工事も順調に進み、10月末時点で約228,000m³の盛土が完了しました。

本号では12月以降の工事予定及び残土搬入予定についてご報告させて頂きます。

尚、前号で申し上げました通り、10月より工事施工会社が安藤ハザマJVから西松JVに変わっております。

今後とも地域の皆様に、工事へのご協力及びご理解をお願い申し上げます。

1. 工事計画

12月以降の工事計画について、工程表のとおり、引き続き盛土造成工事を、主にトンネル残土を使用しながら施工する予定です。また防災工事として、盛土造成工事の進捗に合わせて縦排水、本暗渠等を施工する予定です。又、今後引き続き盛土造成工事を進めるために西側斜面の伐採準備や南側調整池（本体工）の準備に入る予定です。トンネル残土の搬出量によって取掛り時期が遅れたりする場合がございますがご容赦願います。

2. 工事工程表

工事内容	29年		30年			記 事
	11月迄	12月	1月	2月	3月	
造成工事（南側）						
残土搬入【盛土造成】	■	■				造成盛土工事のための残土を搬入します。
排水工	■	■				盛土造成工事の進捗に合わせて暗渠排水工および縦排水工の施工を行います。
南側防災工					■ ■	南側管理通路施工→本調整池法部等伐採、搬出→法面切土工→本調整池掘削の流れになります。
西側斜面伐採工			■ ■ ■ ■			今後の造成盛土工事のため、西側斜面の伐採を予定しています。
西側斜面盛土法面工				■ ■		今後の造成盛土工事のため、西側斜面の盛土法面施工を予定しています。

3. 残土搬入工程表

作業内容	29年		30年				備考
	11月迄	12月迄	1月	2月	3月	4月	
工 区	新長崎東T	Aルート	■	■	■	■	週2～3回程度、H.30年2月末までの予定
	平間T	Aルート	■	■	■	■	週2～3回程度、H.30年2月末までの予定
		Bルート	■	■	■	■	
	久山西T	Cルート	■	■	■	■	
	久山東T	Cルート					現状搬入予定なし
	平山BL	Cルート					今後搬入予定（時期等未定）
	諫早T	Bルート		■	■	■	週2～3回程度、12月中旬から搬入予定

※ 各工区の田中町までの運搬経路を裏面に記載しております。

4. 工事写真



運搬車両の走行が多くなっておりませんが、以下のことを基本的に安全運転に努めてまいりますのでご協力をお願いします。

- 1、歩行者や自転車など交通弱者への気配り運転
- 2、一旦停止・徐行運転の意識を高める運転
- 3、無駄な騒音・振動を出さない気配り運転

5. 連絡先

- 搬入工区の連絡先

新長崎東T【鴻池JV】	電話 095-894-7195
平間T【安藤ハザマJV】	電話 095-865-8592
経ヶ岳T【鉄建JV】	電話 095-894-1651
久山西T【西松JV】	電話 0957-48-2530
久山東T【東急JV】	電話 0957-47-5420
平山BL【奥村組】	電話 0957-35-8123
諫早T【戸田建設】	電話 0957-46-3760
- 造成工事に関すること

鉄道・運輸機構 九州新幹線建設局 長崎鉄道建設所	電話 095-894-5511
--------------------------	-----------------
- 企業立地用地整備に関すること



長崎市 産業雇用政策課	電話 095-829-1313
長崎市 長崎駅周辺整備室	電話 095-829-1173
- 工事施工者【10月から】

西松・若築・黒瀬JV	電話 0957-48-2530
------------	-----------------



運搬経路図

《凡例》



Aルート
 平間トンネル
 新長崎トンネル(東)

往路: 
 復路: 

Bルート
 経ヶ岳トンネル
 平間トンネル(起点)
 諫早トンネル

往路: 
 復路: 

Cルート
 久山トンネル(西)
 久山トンネル(東)
 平山高架橋

往路: 
 復路: 



至 久山トンネル (西)
 至 久山トンネル (東)
 至 平山B/L